



FEDERAZIONE ITALIANA
DI ATLETICA LEGGERA

VERBALE DI MISURAZIONE DEL PERCORSO DI GARA



Manifestazione:

“MARATONA DI REGGIO EMILIA – CITTA’ DEL TRICOLORE”

Società Richiedente: TRICOLORE SPORT MARATHON ASD – Cod. FIDAL RE483

Responsabile Organizzativo: Sig. Paolo MANELLI – Tel. 335 6814564

Distanza di Gara: Km. 42,195

Luogo di Partenza: Reggio Emilia (RE) – Corso Garibaldi 42

Luogo di Arrivo: Reggio Emilia (RE) – Corso Garibaldi 42

Data di Misurazione: 14/11/2019

Data di Svolgimento della Manifestazione: 08/12/2019

Tipo di Percorso: Circuito

Altezza luogo di partenza s.l.m.: 56 metri

Altezza luogo di arrivo s.l.m.: 56 metri

Distanza tra partenza ed arrivo: nessuna - coincidono

Dislivello tra partenza ed arrivo: nullo

Tipo di pavimentazione: asfalto in normali condizioni

Categoria Percorso: “A”

Misuratori: CINTI Silvano – Bologna – Nazionale

SARZI Guido – Reggio Emilia – Nazionale

RELAZIONE E NOTE

Il percorso dell'edizione n° 24 della Maratona Internazionale di Reggio Emilia si snoda, nella prima parte, attraverso alcune vie del Centro Storico della città per portarsi nella periferia fino a raggiungere il paese di Montecavolo (RE) per poi tornare al punto di partenza dove è posto l'arrivo.

Tutto il percorso della Maratona è abbastanza ondulato e le strade attraversate sono asfaltate con fondo in buone condizioni. Una minima parte del percorso è su fondo sterrato, anch'esso in buone condizioni.

La partenza e l'arrivo coincidono e sono posti in Corso Garibaldi.

La base di calibratura, della lunghezza di 500 metri, utilizzata per questa misurazione è posta in Via Fattori ed è stata utilizzata anche nella misurazione delle precedenti edizioni.

L'organizzazione della manifestazione ha comunicato che il percorso è variato solamente nella prima parte causa lavori che impediscono il transito in alcune vie interessate al passaggio della gara.

Pertanto, con questi presupposti, la misurazione è iniziata partendo dal km. 10 fino al punto di partenza ed è stata effettuata in senso contrario rispetto a quello di gara in quanto gli organizzatori hanno la necessità di mantenere il punto di partenza e di arrivo coincidenti.

Per la misurazione si è proceduto nel seguente modo: dopo le operazioni di pre-calibratura ci siamo portati sul punto del km. 10 individuato mediante le indicazioni riportate sul fascicolo della precedente misurazione ed è stato misurato il percorso teorico della gara; al termine è stata eseguita la post-calibratura e, in base ai relativi calcoli, si è riscontrato che il percorso era più corto di metri 0,85.

In accordo con l'organizzazione, visto che la differenza tra distanza misurata e calcoli è risultata minima e rientrante nella tolleranza, si è deciso di non effettuare nessuna modifica.

Successivamente si è proceduto al controllo dei vari punti del percorso non soggetti a modifica.

Tutte le operazioni di misurazione sono state effettuate nell'arco dell'intera giornata con la collaborazione di personale dell'organizzazione e senza l'assistenza della Polizia Municipale.

Tutti i particolari sono meglio evidenziati nelle foto successive.

Manifestazione: "24^a MARATONA DI REGGIO EMILIA
CITTA' DEL TRICOLORE"

Località: Reggio Emilia (RE)

Data misurazione: 14/11/2019

BASE CALIBRATA

Località: Reggio Emilia (RE)

Ubicazione: Via Fattori

Lunghezza Nominale: 500,00 mt.

Temperatura: + 10 ° C

Tipo Misurazione: Bicicletta Calibrata

Coefficiente di Correzione: 0,999 8840

Lunghezza Effettiva: 499,94 mt.

PRE - CALIBRATURA

Ora: 10:00 T: + 10 ° C

N.	L. Iniziale	L. Finale	Differenza
1	946 100	951 988	5 888
2	951 988	957 877	5 889
3	957 877	963 767	5 890
4	963 767	969 657	5 890

Media iniziale: 5889,25

Coefficiente di Correzione: 0,1%

Scatti per Kilometro: 11 792

POST - CALIBRATURA

Ora: 15:45 T: + 10 ° C

N.	L. Iniziale	L. Finale	Differenza
1	285 796	291 688	5 892
2	291 688	297 578	5 890
3	297 578	303 466	5 888
4	303 466	309 358	5 892

Media finale: 5890,5

Coefficiente di Correzione: 0,1%

**Scatti per
Kilometro: 11 794**

Media del giorno: $(11\ 792 + 11\ 794) : 2 = 11\ 793$ scatti/km

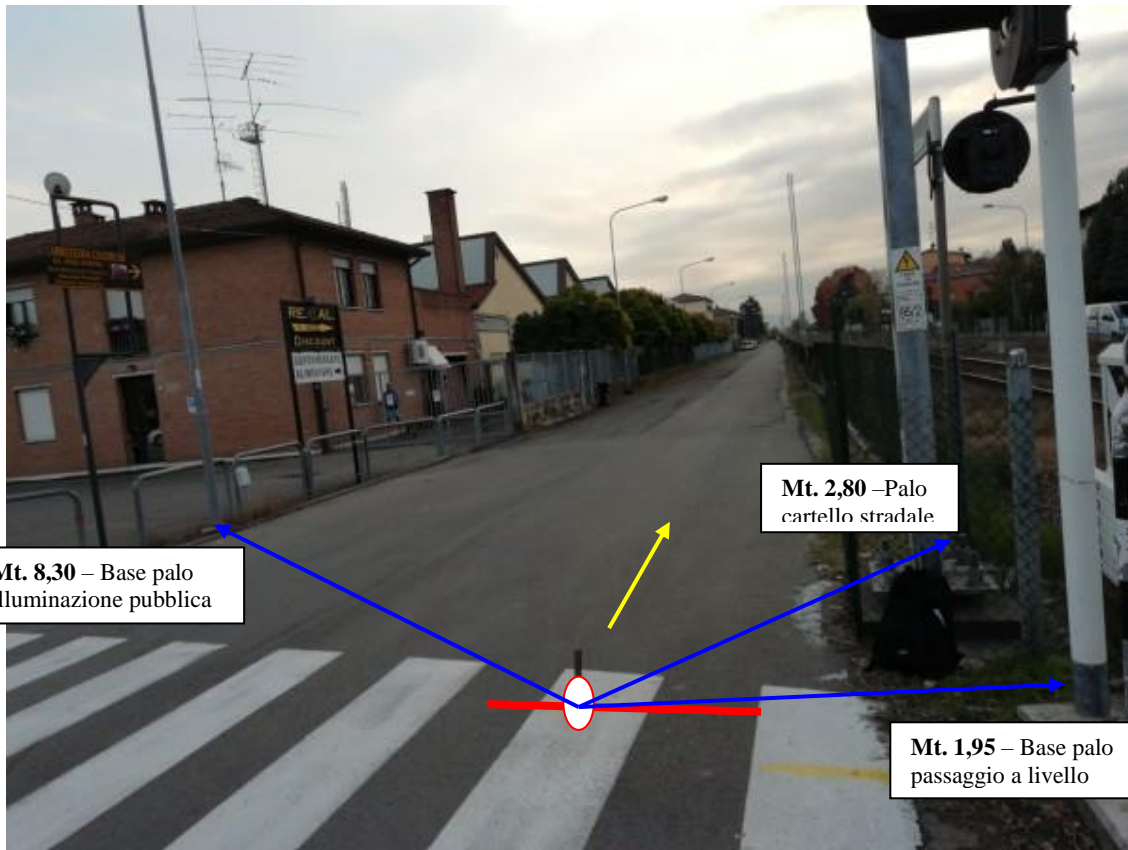
Misuratori: CINTI Silvano



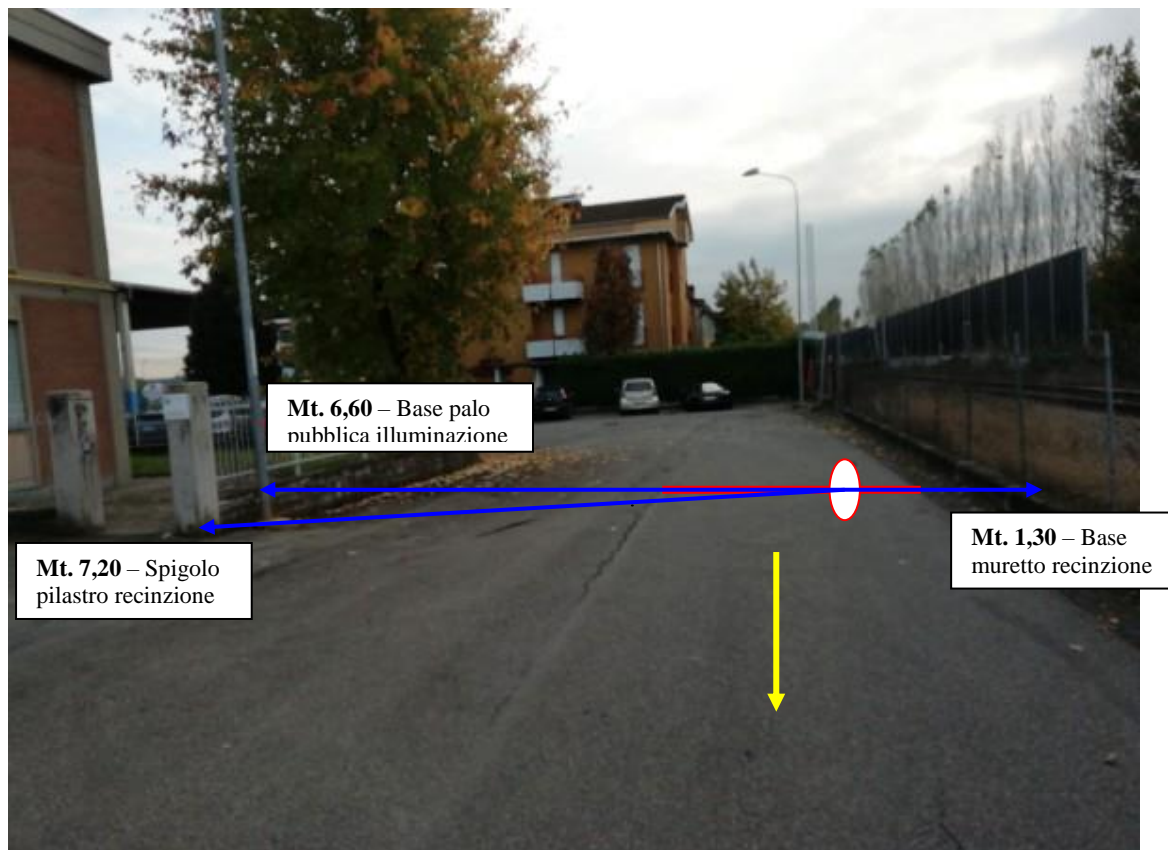
SARZI Guido



Rilievo fotografico Inizio Base Misurata – Via Fattori – angolo Via Einstein



Rilievo fotografico Fine Base Misurata – Via Fattori – angolo Via Monari



PROSPETTO DI MISURAZIONE PERCORSO DI GARA

	Letture	Differenza	Distanza reale	Rettifica	Distanza Rettificata
Km. 10	70 000		0,00	0,00	0,00
Km. 9	81 792	11 792	999,92	+ 0,08	1 000,00
Km. 8	93 584	23 584	1 999,83	+ 0,17	2 000,00
Km. 7	105 376	35 376	2 999,75	+ 0,25	3 000,00
Km. 6	117 168	47 168	3 999,66	+ 0,34	4 000,00
Km. 5	128 960	58 960	4 999,58	+ 0,42	5 000,00
Km. 4	140 752	70 752	5 999,49	+ 0,51	6 000,00
Km. 3	152 544	82 544	6 999,41	+ 0,59	7 000,00
Km. 2	164 336	94 336	7 999,32	+ 0,68	8 000,00
Km. 1	176 128	106 128	8 999,24	+ 0,76	9 000,00
Partenza	187 920	117 920	9 999,15	+ 0,85	10 000,00

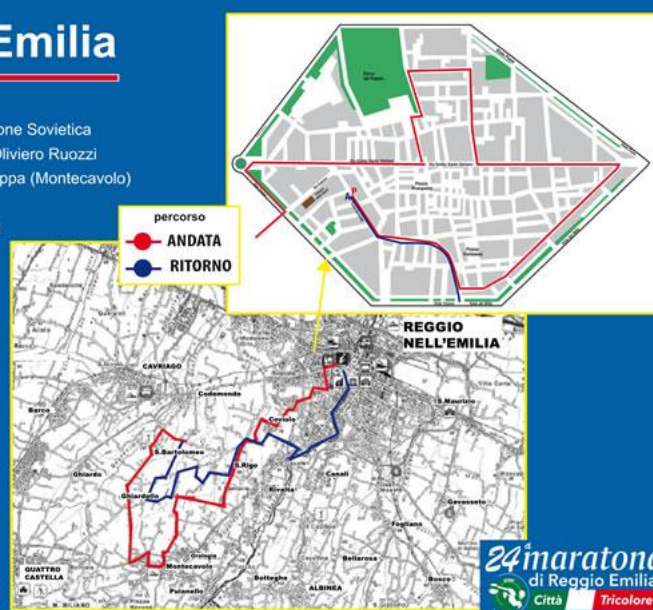
N.B. : Il percorso è stato misurato in senso contrario rispetto il senso di gara

Percorso Maratona Reggio Emilia

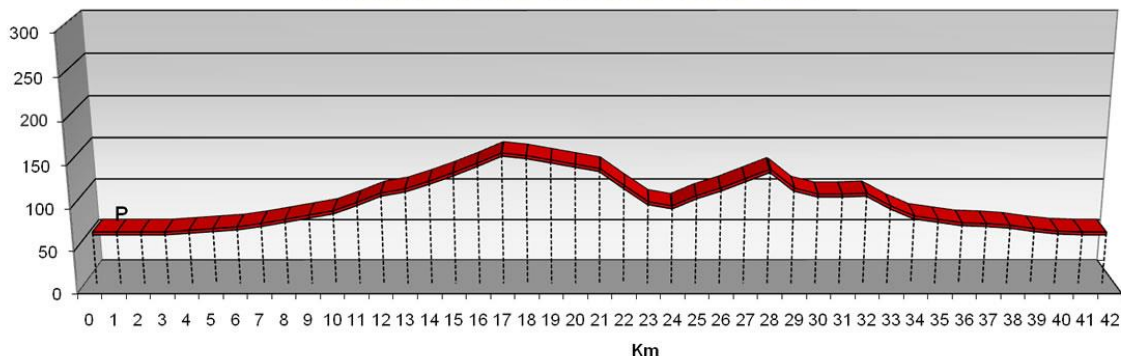
Km 0 Corso Garibaldi - **Km 1** Viale Montegrappa - **Km 2** Via Emilia San Pietro
Km 3 Via Crispi - **Km 4** Viale Timavo - **Km 5** Via Dante Zanichelli - **Km 6** Viale Unione Sovietica
Km 7 Via S. Moretti - **Km 8** Via F.lli Rosselli - **Km 9** Via Parco Villa Levi - **Km 10** Via Oliviero Ruozzi
Km 11 Via San Rigo - **Km 12 13 14** Via Orlando Strozzi - **Km 15 16 17** Via Montegrappa (Montecavolo)
Km 18 Via F.lli Cervi (Montecavolo) - **Km 19** Prov.23 - **Km 20 21,1** Via Piave
Km 22 23 24 Via Dante Freddi - **km 25** Via A. Tirabassi - **Km 26 27** Via W.Giovanardi
Km 28 Via della Polita - **km 29** Via Orlando Strozzi - **Km 30** Via L. Francia
Km 31 Via Oscar Zanichelli - **Km 32** Via Gino Gambini
Km 33 Via Ghiarda - **Km 34** Via San Rigo - **Km 35** Via F.lli Rosselli
Km 36 Via Guittone d'Arezzo - **Km 37** Via Martiri d. Bettola
Km 38 39 40 Parco Lungo Crostolo - **km 41** Viale Umberto I
Km 42 C.so Garibaldi - **km 42,195** P.zza Gioberti

- RISTORO ai km. 5 - 10 - 15 - 20 - 25 - 30 - 35 - 40
- SPUGNAGGIO ai km. 7,5 12,5 17,5 - 22,5 - 27,5 - 32,5 - 37,5
- OSPEDALE DA CAMPO ai km. 10 - 21 - 33 e zona partenza/arrivo ● AMBULANZA ogni 5 km
- SERVIZIO NAVETTA PER RECUPERO ATLETI ai km. 10 - 21 - 30 - 35

www.maratonadireggioemilia.it



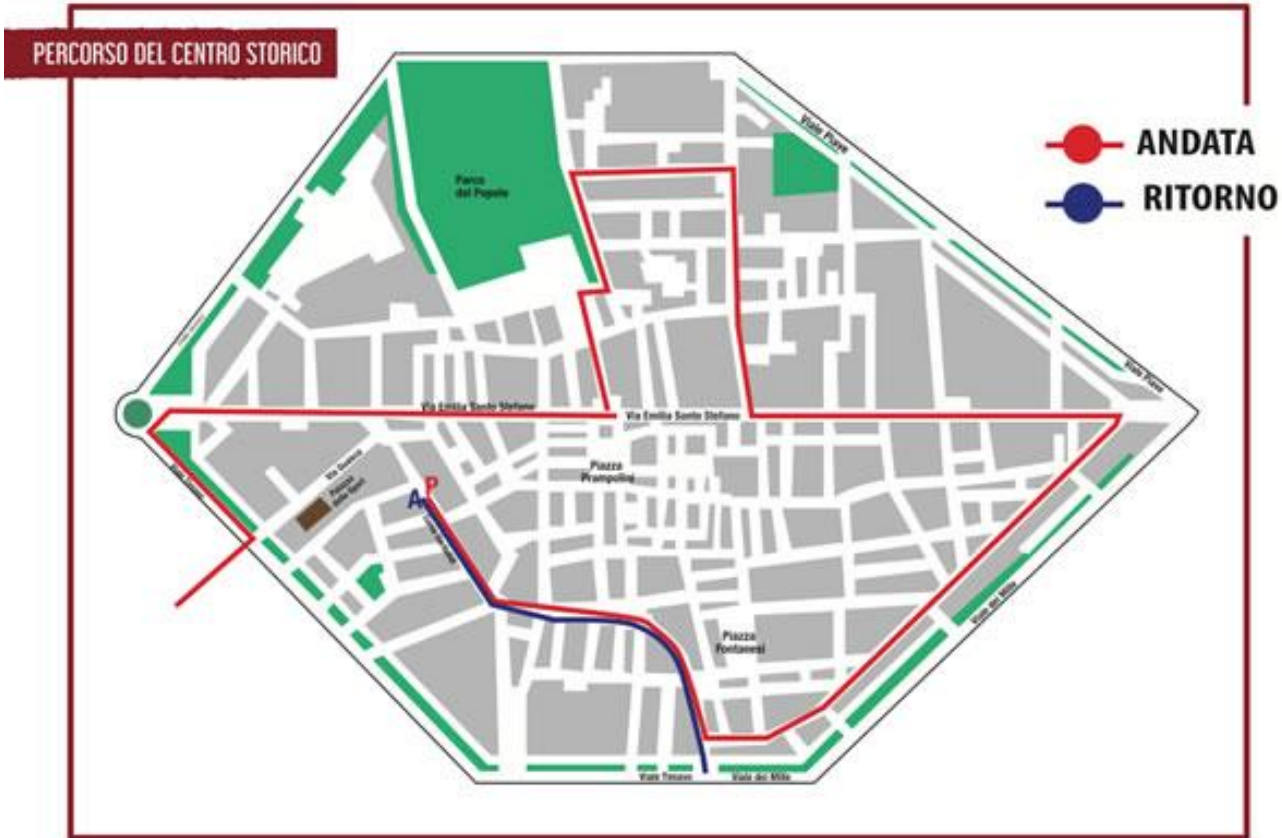
PROFILO ALTIMETRICO MARATONA DI REGGIO EMILIA



PLANIMETRIA GENERALE PERCORSO DI GARA



PARTICOLARE PERCORSO PARTENZA - ARRIVO



PERCORSO DI GARA - ELENCO STRADE INTERESSATE

Corso Garibaldi - PARTENZA	diritto	Via San Rigo	diritto
Piazza Roversi	destra	Via Orlando Strozzi	sinistra
Via Ariosto	sinistra	Viale Montegrappa – Montecavolo – km.15	destra
Viale Montegrappa	sinistra	Via P. Togliatti - Montecavolo	destra
Via Roggi	sinistra	Via F.Ili Cervi - Montecavolo	destra
Via Emilia San Pietro	destra	Via Vespucci - Montecavolo	sinistra
Via Roma	sinistra	Strada Provinciale 23	destra
Via Bellaria	sinistra	Via Piave – km. 20 e Mezza	diritto
Via Nobili	diritto	Via Freddi	destra
Via Spallanzani	destra	Via Tirabassi – km. 25	destra
Piazza Martiri del 7 luglio 1960	sinistra	Via Giovanardi	sinistra
Via Francesco Crispi	diritto	Via Della Polita	sinistra
Piazza del Monte	destra	Via Orlando Strozzi	sinistra
Via Emilia Santo Stefano	diritto	Via Livio Francia – km. 30	destra
Piazza Goberti	diritto	Via Oscar Zanichelli	destra
Via Emilia Santo Stefano	diritto	Via F.Ili Beltrami	sinistra
Piazza Duca d'Aosta	sinistra	Via Gino Gambini	destra
Viale Timavo	destra	Via Ghiarda	sinistra
Viale Magenta	sinistra	Via San Rigo	destra
Via Dante Zanichelli – km.5	diritto	Via Oliviero Ruozzi	destra
Rotonda	destra	Via F.Ili Rosselli – km. 35	destra
Via Francia	diritto	Via Guittone D'Arezzo	destra
Rotonda – percorsa contro mano	sinistra	Via Martiri Della Bettola	sinistra
Via Unione Sovietica	destra	Passeggiata del Crostolo – km. 40	destra
Via F.Ili Rosselli	sinistra	Via Martiri Della Bettola	diritto
Via Sormani Moretti	destra	Piazza Lepanto	diritto
Via Ungheria–rotonda contro mano	sinistra	Viale Umberto 1°	diritto
Via F.Ili Rosselli	destra	Piazza Armando Diaz	diritto
Via Bartolo da Sassoferrato	sinistra	Via L. Ariosto	destra
Stradello Villa Levi (Università)	destra	Piazza Roversi	destra
Via F.Ili Rosselli	sinistra	Corso Garibaldi - ARRIVO	
Via Oliviero Ruozzi – km.10	sinistra		

**Rilievo Fotografico PARTENZA / ARRIVO –
Corso Garibaldi – Particolari**



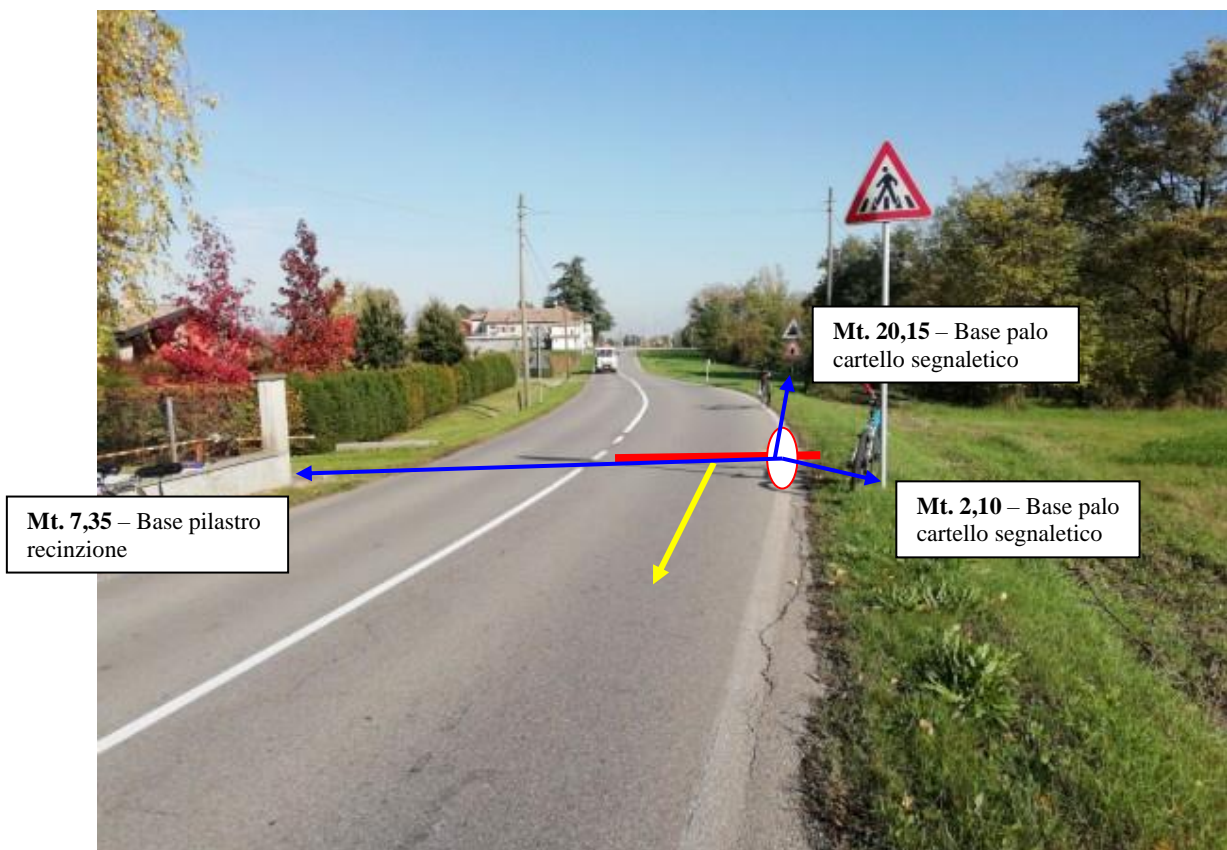
ARRIVO posto sulla linea corrispondente
al centro del portone di ingresso della sede
della provincia di Reggio Emilia.



Rilievo Fotografico Km 5 – Via D. Zanichelli – Incrocio Via Quarto dei Mille



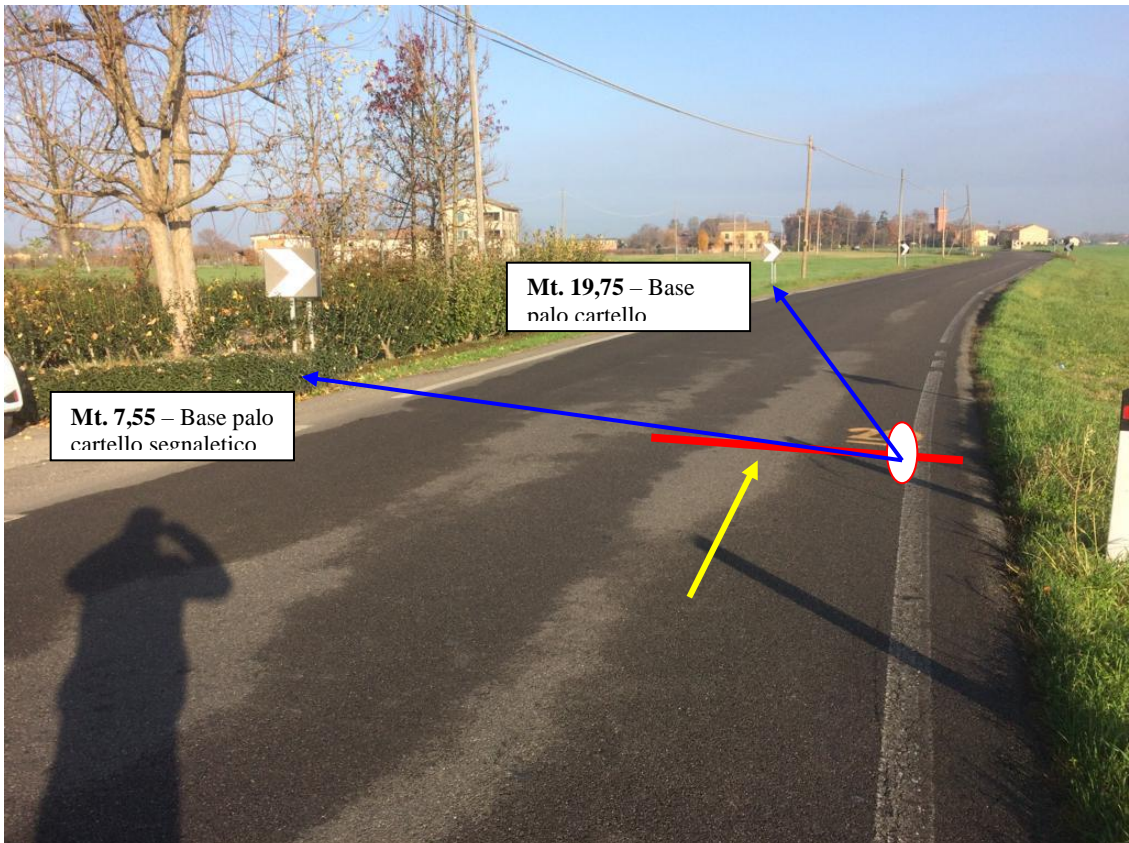
Rilievo Fotografico Km 10 – Via Ruozzi civ. 15



**Rilievo Fotografico Km 15 –
Via Montegrappa – Montecavolo**



Rilievo Fotografico Km 20 – Via Piave



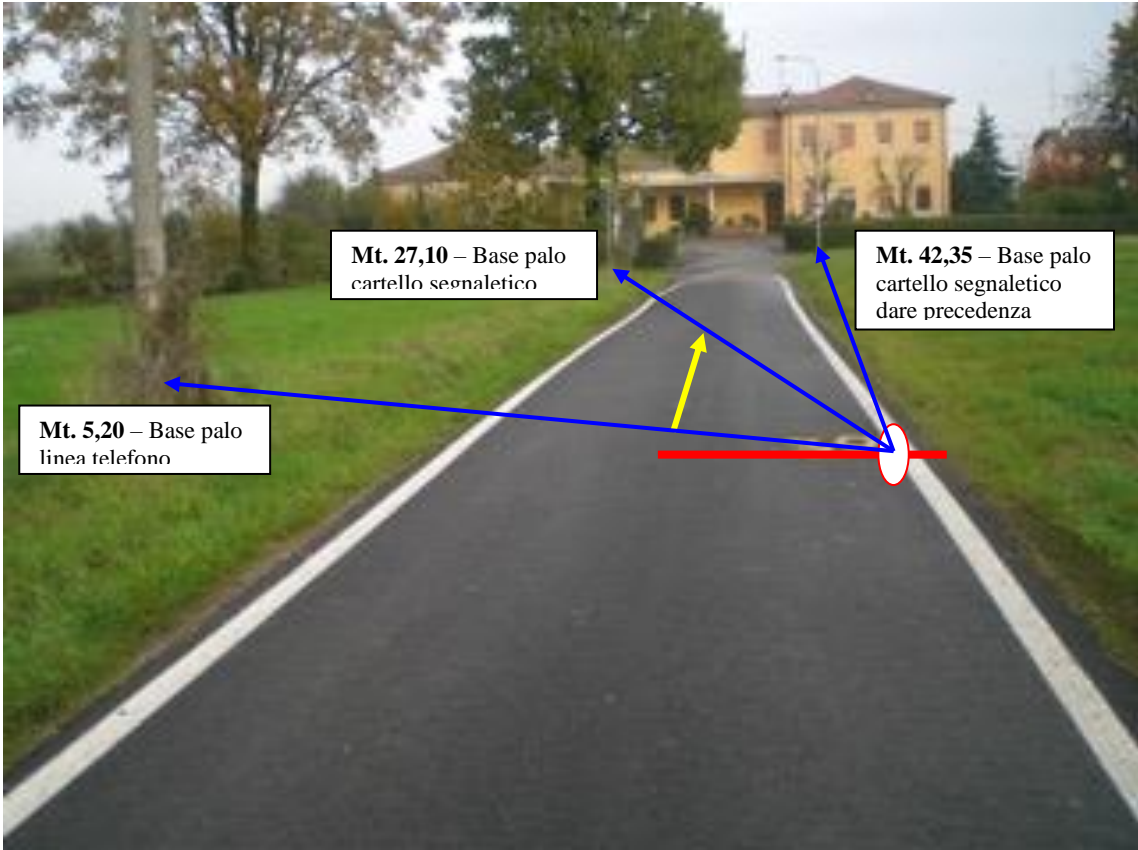
**Rilievo Fotografico Mezza Maratona – km 21,097
Via Piave civ. 394**



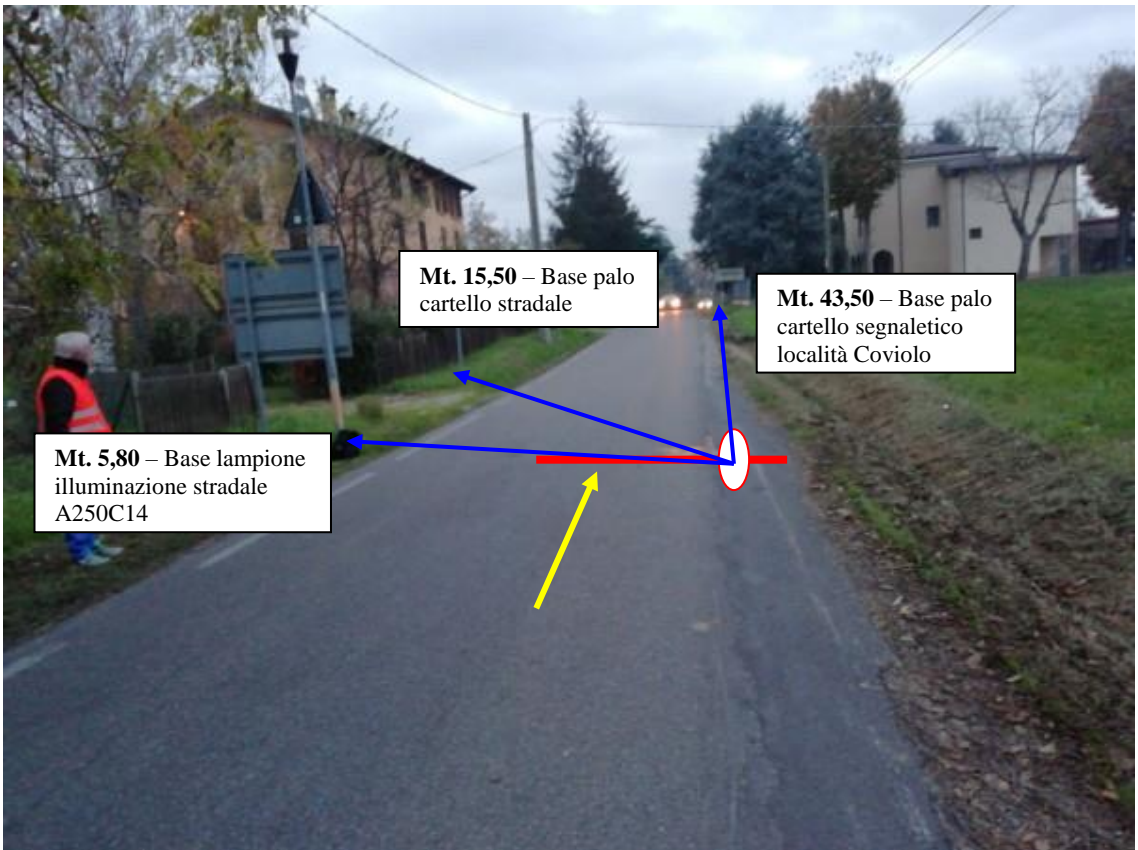
Rilievo Fotografico Km 25 – Via Tirabassi



Rilievo Fotografico Km 30 – Via Livio Francia



Rilievo Fotografico Km 35 – Via F.lli Rosselli



**Rilievo Fotografico Km 40 –
Passeggiata del Crostolo – Pista ciclabile**

